

*Český pohár štafet v orientačním běhu  
žebríček A, Continental cup, HStH ranking, oblastní žebríček*

# Program



<b>Funkcionáři:</b>	<u>štafety</u>	sobota	neděle
	ředitel:	Zbyněk Pospíšek	David Aleš,
	hlavní rozhodčí:	Martin Štěpánek, R1	Ladislav Svoboda, R1
	stavitel tratí:	Jiří Urválek	Libor Zřídka Veselý
	<u>sprint</u>		
	ředitel:	David Aleš	
	hlavní rozhodčí:	Libor Zřídka Veselý, R1	
	stavitel tratí:	David Aleš	

**Jury:** Václav Hošek (DKP), Tomáš Podmolík (TZL), Marek Prášil (SJI)

**Prezentace:** v **sobotu** na shromaždišti štafet **od 8:00 do 9:30** pro všechny závody.  
Startovní čísla budou vydávána jen proti vyplněným soupiskám do 9:30.  
V **sobotu** odpoledne na shromaždišti sprintu **od 14:00 do 15:00** pro závod ve sprintu a nedělní závod štafet.  
V **neděli** ráno **od 7:30 do 8:30** pro závod štafet.  
Na prezentaci budeme chtít: vyplněné soupisky štafet,  
zaplatit neuhrazené vklady nebo ubytování,  
(náš bankovní výpis bude aktuální k sobotnímu ránu).  
Na prezentaci obdržíte: pokyny pro všechny závody,  
startovní čísla pro své štafety,  
doklad o zaplacení vkladu,  
ubytovací poukazy.  
**Bez vyplněných soupisek na prezentaci nechoďte, nebudete obslouženi !!!**

*TJ Tesla Brno  
SK Žabovřesky Brno*

*14. a 15. května 2005  
Bukovinka, Brno, Bukovinka*

# Český pohár štafet — Bukovinka, 14. května 2005

- Centrum:** fotbalové hřiště u obce Bukovinka, značeno z místa parkování.
- Mapa:** Údolí Říčky, 1 : 15 000, E = 5 m  
stav jaro 2005  
mapovali: Osvald KOZÁK, Tomáš a Zdeněk LIŠČINSKÝ,  
Petr MATULA, Vlastislav ŠEBESTA  
rozměr mapy: A4  
Mapa je vodovzdorně upravena.
- Popisy:** jsou umístěny na mapě, viz ukázka na následující straně.
- Předávka:** stejnosměrná předáním mapy.
- Prostor závodu:** veškerý les jižně od obce Bukovinka.

**Kategorie veteránek i veteránů byly sloučeny do jedné kategorie D105, resp. H105 pro nízký počet přihlášených štafet v jednotlivých kategoriích.**

**Soupisky odevzdejte do 9:30 hod., jinak nebude štafeta připuštěna ke startu.**

**O výsledném umístění štafet rozhoduje pořadí na cílové čáře.**

<b>Délky a časy startu:</b>	<i>Kategorie</i>	<i>I. úsek</i>	<i>II. úsek</i>	<i>III. úsek</i>	<i>čas startu</i>
	D18	3 700m	3 700 m	3 700 m	10:40
	D21	4 800 m	4 800 m	4 800 m	10:30
	H18	5 100 m	5 100 m	5 100 m	10:40
	H21	6 800 m	6 800 m	6 800 m	10:30
	D14	2 900 m	2 900 m	2 900 m	10:50
	D105	4 700 m	3 800 m	4 700 m	10:50
	H14	3 000 m	3 000 m	3 000 m	10:50
	H105	5 100 m	4 200 m	6 100 m	10:50

<b>Startovní čísla:</b>	<i>Úsek</i>	<i>Označení čísel pro jednotlivé úseky</i>	<i>Označení úseku na mapě</i>
	I.	•	číslo štafety / 1
	II.	••	číslo štafety / 2
	III.	•••	číslo štafety / 3

<i>Kategorie</i>	<i>Čísla</i>	<i>Počet kontrol</i>	<i>Převýšení</i>
D18	141 – 175	10	75 m
D21	101 – 140	11	110 m
H18	56 – 100	12	135 m
H21	1 – 56	15	270 m
D14	191 – 200	10	75 m
D105	216 – 225	14, 13, 14	135 m, 90 m, 135 m
H14	176 – 190	10	75 m
H105	201 – 215	14, 13, 15	120 m, 85 m, 150 m

**Povinné úseky:** značené oranžovobílými fáborky nebo koridory.

Start – začátek orientace 200 m

Poslední kontrola – cíl 100 m

V lese nejsou umístěny radiokontroly.

Veřejná kontrola je cca 500 m před cílem, závodníci již potom nebudou hlášeni rozhlasem.

**Časový limit:** 245 minut pro všechny kategorie.

**Uzavření cíle:** 15:00 hod.

**Vyhlášení výsledků:** ve 13:00 hod. v prostoru cíle.

**Výdej map:** po vyhlášení výsledků v prostoru cíle.

**První pomoc:** v prostoru cíle.

**Občerstvení:** v cíli každý závodník dostane vodu Rajec od společnosti Kofola. Na trati není občerstvovací stanice.

**Umývání:** v prostoru shromaždiště.

**WC:** v prostoru shromaždiště zajišťují kadibudky TOI-TOI.

**Parkování:** v obci Bukovinka (viz plánek) na místních komunikacích a podél hlavní silnice, autobusy na zpevněné ploše v obci. Autobusy přijíždějící od Račic vyloží závodníky u hřiště. Autobusy přijíždějící od Bukoviny vyloží závodníky na točně autobusů v obci. Dbejte pokynů pořadatelů. Cesta na shromaždiště 800 až 1 000 metrů, vyznačena fáborky.

Všechny kontroly			
31	☄	↖	↙
32	☄		↙
33	△	△	○
34	△	△	○
35	⊗		○
36	☄		└
37	┌		
38	↗		↖
39	△		○
40	⋮	×	
41	↖	≡	
42	↑		
43	△	☄	○

Všechny kontroly				
44	U			
45	☄		↘	
46	•	0.5	○	
47	≡	1.2	○	
48	↑	≡	1.5	○
49	△	☄	○	
50	┌			
51	≡			
52	Λ		↖	
53	⊗		○	
54	⋮			
55	△	☄	○	
56	T			
57	≡		○	

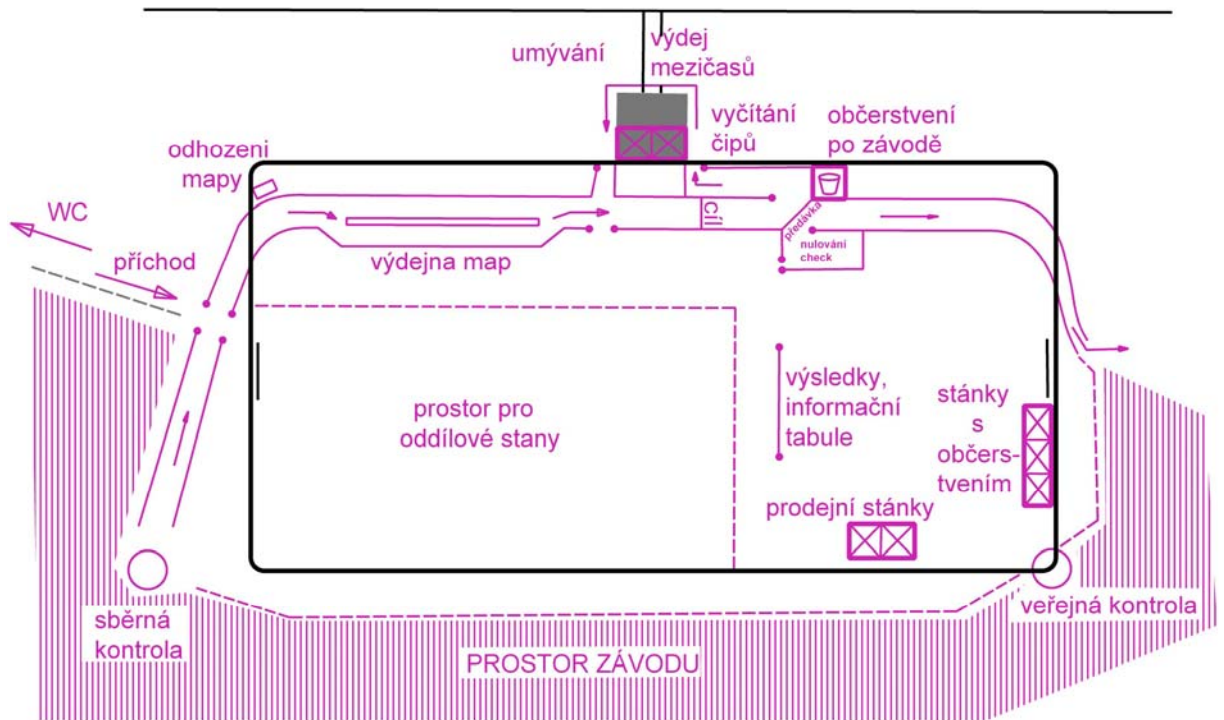
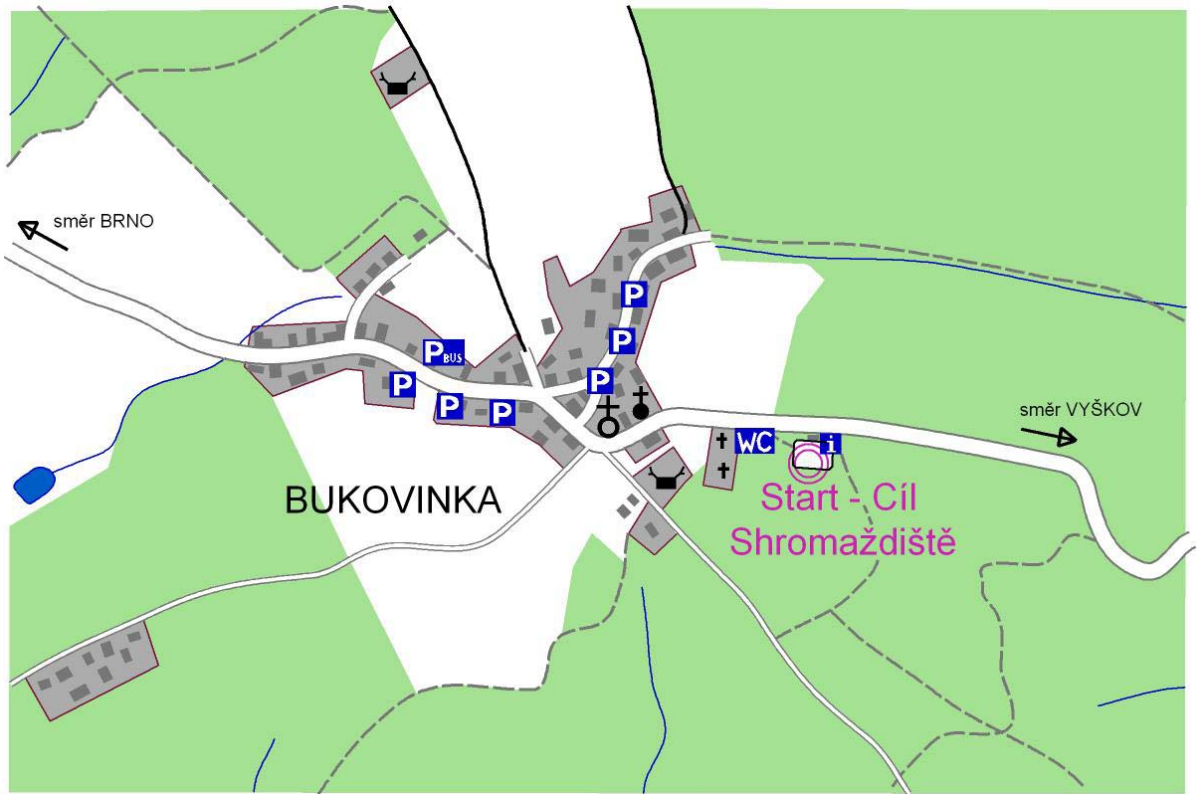
Všechny kontroly			
58	▷		
59	∨	—	
61	▲	1	○
62	∨		
67	⋮		
69	▨		┌
70	◇		└
71	∨		
72	↓	⋮	
73	⊗		○
100	•	0.5	

○ ---120---> ○

**MOIRA®**

**kofola®**

**icm**  
INCOMA Consult  
MARKETING  
CONSULTANCY  
& SERVICES



# Continental a Silva cup – Brno, 14. května 2005

- Centrum:** atletický stadión Rosnička, Brno Žabovřesky.
- Mapa:** Rosnička, 1 : 4 000, E = 5 m  
stav duben 2005  
mapoval: Adam CHROMÝ  
rozměr mapy: A4  
Mapa je vodovzdorně upravena.
- Popisy:** jsou umístěny na mapě, viz ukázka na následující straně + připraveny pro závodníky na shromaždišti.
- Prostor závodu:** areál lesoparku – Willsonův les. Doporučujeme boty s hřeby a pokrývku po celé délce dolních končetin. Převážná část závodu vede v prudkém svahu s množstvím cest, skalek, terénních i porostových detailů.
- Start:** prvního závodníka v 16:00 hod., vzdálenost na start 1 500 m. Cestou na start dbejte zvýšené opatrnosti při pohybu po místních ulicích (občas tudy i jezdí auta).

## Pořadatelé doporučují jako nejvhodnější obutí boty s hřeby !!!

Délky a časy startu:	Kategorie	délka	převýšení	počet kontrol	čas startu prvního
	D16A	1 600 m	85 m	13	16:00
	D18A	1 700 m	75 m	13	16:01
	D20A	1 700 m	100 m	16	16:01
	D21E	1 900 m	105 m	15	16:01
	H16A	1 800 m	80 m	12	16:01
	H18A	1 800 m	130 m	14	16:01
	H20A	2 000 m	115 m	14	16:01
	H21E	2 300 m	145 m	18	16:01
	D12D	900 m	10 m	6	16:50
	D14D	1 000 m	40 m	7	17:22
	D16D	1 400 m	75 m	10	16:55
	D18D	1 400 m	75 m	10	16:48
	D21C	1 700 m	115 m	14	17:08
	D35D	1 500 m	70 m	11	17:12
	D45D	1 100 m	55 m	10	17:14
	D55D	1 100 m	55 m	10	17:25
	H12D	900 m	10 m	6	17:08
	H14D	1 000 m	50 m	8	16:50
	H16D	1 300 m	65 m	11	17:10
	H18D	1 400 m	65 m	11	16:55
	H21C1	1 900 m	130 m	15	17:10
	H21C2	2 000 m	125 m	15	17:10
	H35D	1 900 m	115 m	13	16:55
	H45D	1 600 m	100 m	12	16:50
	H55D	1 500 m	75 m	12	16:55
	T3	1 300 m	65 m	8	17:33

- Startovní čísla:** jsou připravena v blízkosti startu. Závodníci si je odebírají formou samoobsluhy. Startovní čísla jsou připravena jen pro kategorie výkonnostní skupiny E.

**Povinné úseky:** značené oranžovobílými fáborčky nebo koridory. V mapě označeny jako průchody K

Start – začátek orientace 30 m

Poslední kontrola – cíl 100 m

V prostoru závodu jsou umístěny 2 radiokontroly, ze kterých budou podávány informace o průběhu závodu.

Veřejná kontrola je cca 2/3 trati. Po ní následuje povinný průběh bránou z areálu.

**Časový limit:** 60 minut pro všechny kategorie.

**Uzavření cíle:** 19:00 hod.

**Vyhlášení výsledků:** v 18:00 hod. v prostoru cíle.

**Výdej map:** v 18:15 hod. v prostoru cíle.

**První pomoc:** v prostoru cíle.

**Občerstvení:** v cíli voda nebo šťáva. Na trati není občerstvovací stanice.

**Umývání:** v hale SK Žabovřesky Brno.

**WC:** v prostoru shromaždiště v šatnách na hřišti nebo v hale SK Žabovřesky Brno. Před startem kadibudky TOI-TOI (4x), prosíme neznečišťujte parky v okolí startu a cíle.

**Parkování:** osobní auta individuálně podle nakresleného plánu, autobusy na vyhrazeném místě (viz plánek).



3. ŽA - sprint So 14.5. OORG 9

Všechny kontroly

100					
○-----100----->○					
101					
102					
103			2		
104			1		
105			0.5		
106					
107					
108			2		
109			3		
110					
111					
112			2		
113			1		

3. ŽA - sprint So 14.5. OORG 9

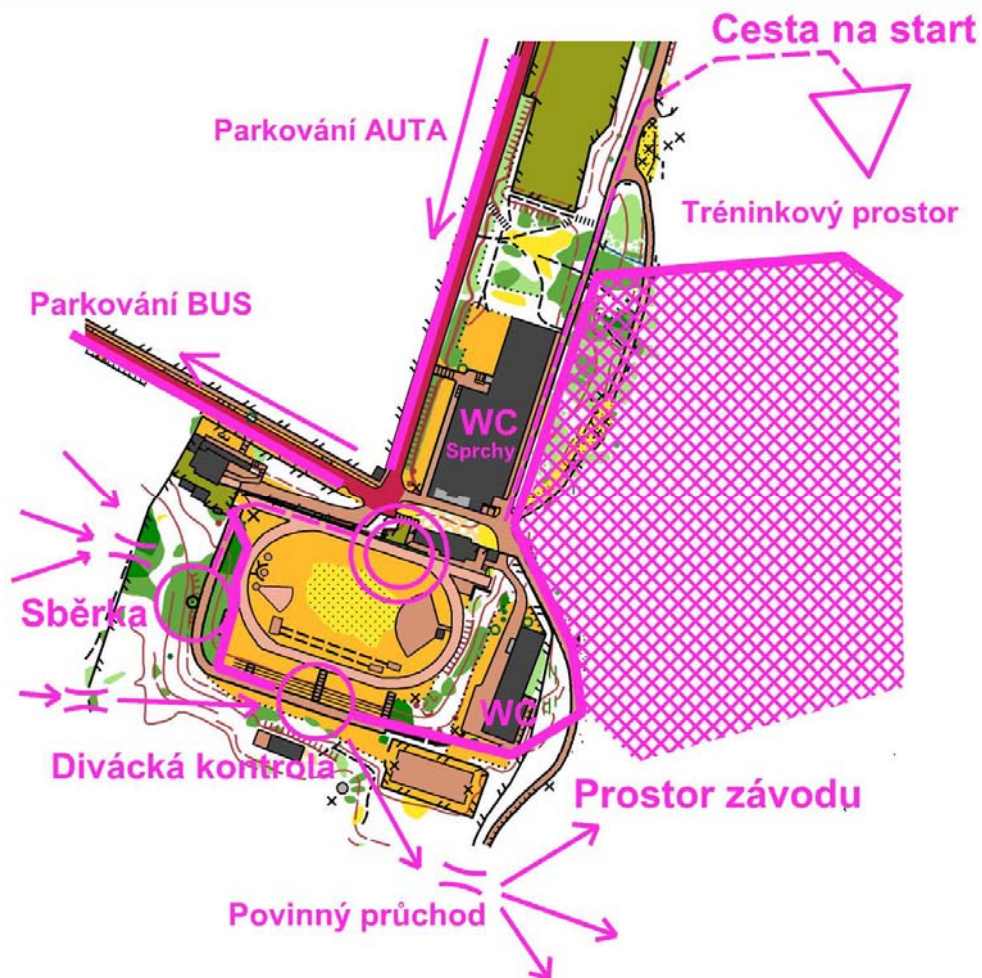
Všechny kontroly

114			1		
115					
116					
117					
118					
119					
120					
121			3		
122			2		
123			4		
124					
125			0.5		
126					
127					
128					
129					

3. ŽA - sprint So 14.5. OORG 9

Všechny kontroly

130			2x2		
131					
132					
133					
134			0.5		
135					
136					
137			2		
138					
139					
140					
141					
142					
143					
144					
145			0.5		



# Ubytování — Brno, ze 14. na 15. května 2005

Při prezentaci obdržíte ubytovací poukázky. Ubytovacími poukázkami se prokážete na jednotlivých ubytovacích místech.

## BRNO

### *Tělocvična*

Ubytování ve třídách ZŠ a MŠ Brno, Kotlářská 4. Ubytování budou jen ti závodníci, kteří si ubytování objednali!!! Dbejte pokynů pořadatelů.

***Prosíme, přezouvejte se v místech k tomu určených !!***

Tělocvična bude otevřena v sobotu od 17<sup>30</sup> hod. V neděli je nutné vyklidit tělocvičnu do 8<sup>30</sup> hod.

### *Internát*

V Domově mládeže Juventus v Brně - Kohoutovicích. Při prezentaci získáváte průkazky, které Vám umožní vstup na ubytování. Při odchodu prosím složte použité prádlo na postel. Internát bude otevřen v sobotu od 17<sup>00</sup> hod.



# Český pohár štafet — Bukovinka, 15. května 2005

**Centrum:** fotbalové hřiště u obce Bukovinka, značeno z místa parkování.

**Mapa:** Údolí Říčky, 1 : 15 000, E = 5 m  
stav jaro 2005  
mapovali: Radovan ČECH, Osvald KOZÁK,  
Petr MATULA  
rozměr mapy: A4  
Mapa je vodovzdorně upravena.

**Popisy:** jsou umístěny na mapě, viz ukázka na následující straně.

**Předávka:** stejnosměrná předáním mapy.

**Prostor závodu:** veškerý les v okolí centra závodů.

**Soupisky odevzdejte v sobotu do 19:00 hod., jinak nebude štafeta připuštěna ke startu.  
Změny složení možné nejpozději do 8:00 hod. v neděli v centru závodu.**

**O výsledném umístění štafet rozhoduje pořadí na cílové čáře.**

<b>Délky a časy startu:</b>	<i>Kategorie</i>	<i>I. úsek</i>	<i>II. úsek</i>	<i>III. úsek</i>	<i>čas startu</i>
	D18	4 800m	4 500 m	4 800 m	9:10
	D21	5 500 m	5 500 m	6 000 m	9:00
	H18	6 000 m	6 000 m	6 500 m	9:10
	H21	7 500 m	7 500 m	7 800 m	9:00
	D14	3 700 m	3 700 m	3 700 m	9:20
	D105	4 600 m	4 200 m	5 100 m	9:20
	H14	4 200 m	4 200 m	4 200 m	9:20
	H105	5 200 m	4 700 m	6 000 m	9:20

<b>Startovní čísla:</b>	<i>Úsek</i>	<i>Označení čísel pro jednotlivé úseky</i>	<i>Označení úseku na mapě</i>
	I.	•	číslo štafety / •
	II.	••	číslo štafety / ••
	III.	•••	číslo štafety / •••

<i>Kategorie</i>	<i>Čísla</i>	<i>Počet kontrol</i>	<i>Převýšení</i>
D18	141 – 175	13, 12, 13	305 m
D21	101 – 140	15, 15, 16	310 m
H18	56 – 100	14, 14, 15	325 m, 325 m, 375 m
H21	1 – 55	19, 19, 20	415 m, 415 m, 435 m
D14	191 – 200	9	170 m
D105	216 – 225	13,11,14	200 m, 185 m, 225 m
H14	176 – 190	11	180 m
H105	201 – 215	14, 13, 15	235 m, 180 m, 300 m

**Povinné úseky:** značené oranžovobílými fáborčky nebo koridory.

Start – začátek orientace 200 m

Poslední kontrola – cíl 150 m

V lese jsou umístěny 3 radiokontroly, ze kterých budou podávány informace o průběhu závodu.

Veřejná kontrola je cca 400 m před cílem, závodníci již potom nebudou hlášeni rozhlasem.

**Časový limit:** 300 minut pro všechny kategorie.

**Uzavření cíle:** 12:30 hod.

**Vyhlášení výsledků:** v 11:45 hod. v prostoru cíle.

**Výdej map:** ve 12:00 hod. v prostoru cíle.

**První pomoc:** v prostoru cíle.

**Občerstvení:** v cíli každý závodník dostane vodu Rajec od společnosti Kofola. Na trati není občerstvovací stanice.

**Umývání:** v prostoru shromaždiště.

**WC:** v prostoru shromaždiště zajišťují kadibudky TOI-TOI.

**Parkování:** v obci Bukovinka (viz plánec) na místních komunikacích a podél hlavní silnice, autobusy na zpevněné ploše v obci. Autobusy přijíždějící od Račic vyloží závodníky u hřiště. Autobusy přijíždějící od Bukoviny vyloží závodníky na točně autobusů v obci. Dbejte pokynů pořadatelů. Cesta na shromaždiště 800 až 1 000 metrů, vyznačena fábroky.

4. kolo ČP štafet 2005 15.5. OORG 9

Všechny kontroly

31	←	ME	1	L
32		ME	3	L
33	→	ME	3	L
34		ME	2	○
35	↑	ME	1	L
36		ME	6	L
37		Γ		
38		☀		○
39		≡	5	○
40		/		Y
41		U	1	
42	→	S		
43		S		
44				
45	↙	▲	1/2	○
46		▲	1	○
47		ME	1.5	L
48		ME	3	L
49		▲	3x3	L
50		ME		L
51		/		<

4. kolo ČP štafet 2005 15.5. OORG 9

Všechny kontroly

52		/		
53	↙	▲	1/3	L
54	↙	ME	4	L
55		⊗		○
56		ME	2	○
57		ME	5	L
58		▲	0.3	○
59		■	0.3	ñ
60	→	▲	1	○
61		⊗	3	○
62	↑	ME	1	L
63		ME	3/3	
64	↑	ME		L
65		▲	2/10	○
67	→	ME	10	L
69		○		
70		⊗		○
71		ME	1.5	L
72	↙	⊗		○
73	↙	▲	1.5	○
74	↙	ME	1.5	L
75		≡		○

4. kolo ČP štafet 2005 15.5. OORG 9

Všechny kontroly

76		∩		
77		☀		L
78		ME		T
79		⊗		○
80	↙	○	3x3	
81		/		○
82		/		T
83		U	1	
84		○	3x30	
85	←	/		Y
87		∨	2	
88		⊗	2x2	
90	↑	ME		T
91		/		○
92		/		Y
93		⊗		○
94		↙		L
95		/		/
100		/		○

○-----250----->○



**PARTNEŘI ČSOB**  
pro rok 2005


















*Správný směr  
přeji pořadatelé  
z  
TJ Tesly Brno  
a  
SK Žabovřesky Brno*

