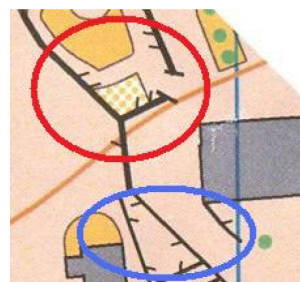


# Specifika sprintového klíče ISSOM2007

## Ploty

Šířka čáry plotu rozhoduje, zde je možné plot překonat či ne. Plot nakreslený silnou čarou je zakázáno překonávat, přičemž nezáleží na tom, zda je tento plot tak nízký, že by se dal přelézt nebo je v něm díra, která není zanesena v mapě. Zkrátka překonání plotu nakresleného silnou čarou vede k diskvalifikaci. Plot nakreslený slabou čarou překonávat lze.



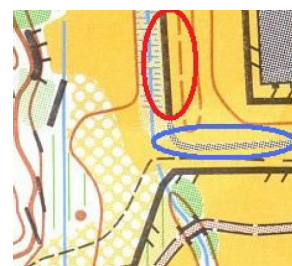
## Srázy

Platí to samé co pro ploty, šířka čáry je rozhodující pro to, zda je možné sráz překonat (skočit). Překonání srázu nakresleného tlustou čarou vede k diskvalifikaci.




## Zdi

Zdi nakreslené tlustou černou čarou není dovoleno překonávat (stejný princip jako v případě srázů či plotů). Zeď může být nakreslena i šedou linií, v tomto případě ji pak lze překonat.



## Oblast se zakázaným přístupem

Je zakázáno vstupovat na území označeného mapovou značkou 528.1 „Oblast se zakázaným přístupem“. Nezáleží na tom, zda je území v reálu oplocené či nikoliv. Může se jednat o zahradu rodinného domu, květinový záhon, hřiště aj. Vstup na takto označené území je trestán diskvalifikací.



## Neprůchodná vegetace

Kromě klasických tří typů hustníků známých z klíče ISOM2000 pro normální OB mapy je v klíči ISSOM2007 zaveden i čtvrtý stupeň hustníku. Hustníky označené velmi tmavě zelenou barvou (100% zelená, 50% černá) je zakázáno překonávat, opět nezávisle na tom, zda by to bylo v reálu možné. Tato značka může být použita plošně či např. v úzkých liniích (živý plot aj.). (Tato značka není na mapě „Kohoutovice“ použita.)

