

**Český svaz orientačních sportů**  
**SK Žabovřesky Brno – oddíl orientačního běhu**

# PROGRAM

hummel sprint cup  
3. závodu žebříčku A  
6. závodu Jihomoravské ligy  
závodu systému Ranking HSH s koeficientem 1,06  
závodu World ranking event  
a  
Českého poháru štafet, České ligy klubů (B)  
Mistrovství Jihomoravské oblasti a oblasti Vysočina štafet  
Veřejného závodu žakovských a veteránských štafet

**Brno – Kohoutovice, 22. května 2010**  
**Babice u Rosic, 23. května 2010**



**pod záštitou primátora města Brna Romana ONDERKY**  
**u příležitosti 800 let založení Kohoutovic**

**B | R | N | O**



## Obecné informace

<b>Funkcionáři:</b>	<u>štafety</u>	sobota	neděle
	ředitel:	Jan Zháňal	Jan Zháňal
	hlavní rozhodčí:	Dušan Vystavěl, R1	Roman Věžník, R1
	stavitel tratí:	Libor Zřídka Veselý, R1	Libor Zřídka Veselý, R1
	<u>sprint</u>		
	ředitel:	Jan Zháňal	
	hlavní rozhodčí:	Dušan Vystavěl, R1	
	stavitel tratí:	Libor Zřídka Veselý, R1	

**Jury:** Martin Janata (DKP), Miroslav Hadač (AOP), Marek Prášil (SJI)

**Prezentace:** v **sobotu** na shromaždišti štafet a sprintu do 10:00 hod v závodní kanceláři (u ZŠ Pavlovská).  
V neděli do 9:00 na shromaždišti.  
Startovní čísla budou vydávána jen proti vyplněným soupiskám v sobotu do 14:00, v neděli do konce prezentace.

Na prezentaci budeme chtít: vyplněné soupisky štafet (pokud možno do páteční půlnoci na <http://obhana.cz>), nedělní soupisky žádáme vyplnit v systému „obhaná“ do sobotní půlnoci.  
zaplatit neuhrazené vklady nebo ubytování, (náš bankovní výpis bude aktuální k sobotnímu ránu).

Na prezentaci obdržíte: program pro všechny závody, předchozí vydání mapy Dub Troják, Kohoutovice jih, startovní čísla pro své štafety, doklad o zaplacení vkladu, čipy na zapůjčení objednané v přihlášce, ubytovací poukazy.

**Příjezd:**

**Sobota:**

z dálnice D1 odbočíte na exitu 190 ve směru Svitavy, Brno – výstaviště, BVV. Pojedete 3 km, projedete "Pisáreckým tunelem", za tunelem odbočíte **DRUHOU** odbočkou vpravo, směr "**BVV – clo**". Po 200 m přijedete na hlavní silnici, zde odbočte vpravo a opět 2x vpravo ve směru „**Kohoutovice**“. Na nadúrovňové světelné křižovatce odbočte opět ve směru „**Kohoutovice**“ vlevo;

z R43 od Svitav jeďte stále ve směru „Praha, Bratislava, Pisárky“, projedte rozestavěnou křižovatkou u budoucího tunelu (zahýbáte doprava směrem z kopce). Po průjezdu Žabovřeskami jedete okolo vody a rozšíření silnice se řaďte do levého pruhu, ze kterého vyjedete na nadúrovňovou světelnou křižovátku, kde odbočte vpravo ve směru „Kohoutovice“.

**Neděle:**

jeďte po dálnici D1 směrem na Prahu na exit 182, odtud pokračujte směr Rosice, Zastávka u Brna. V Zastávce odbočte vlevo směr „Zbýšov, Babice“.

**Vyhlášení:** Sprint a sobotní štafety po ukončení štafet. Nedělní štafety též po jejich ukončení.

**Bez vyplněných soupisek na prezentaci nechoďte, nebudete obslouženi !!!**



# hummel sprint cup – Brno, 22. května 2010

**Centrum:** Brno – Kohoutovice, ZŠ Pavlovská. Značeno z parkoviště.  
**Zákaz vstupu do školy v závodní obuvi!!!**  
Vzdálenost parkoviště – centrum: 1 200 m

**Mapa:** Kohoutovice, 1 : 4 000, E = 2,5 m  
stav květen 2010  
mapoval: Adam Chromý  
rozměr mapy: A4  
kategorie: mimo H10N, D10N, HDR

Dub Trojáček 1 : 10 000, E = 5m  
stav květen 2010  
revize: Matěj Klusáček  
rozměr mapy: A5  
kategorie: H10N, D10N, HDR

Mapy budou vodovzdorně upraveny.  
Zvláštní symboly viz ukázky závodních map.

**Prostor závodu:** Kohoutovice – členitý terén střídající městskou zástavbu a sídliště + les, který je velmi dobře průběžný s množstvím erozních rýh a terénních detailů. Místy v lesních pasážích omezená viditelnost.

**Časy vítězů:** předpokládané časy vítězů – viz Soutěžní řád soutěží sekce OB ČSOS.

**Start:** prvního závodníka v 10:30 hod., (do času 30 startují jen závodníci přihlášení k závodu oblastního žebříčku) vzdálenost na start 400 m. U startu 2 x WC.  
Cestou na start je připravena malá tréninková mapa.  
Kategorie HDR a HD10N startují přímo ze shromaždiště.

**Pořadatelé doporučují jako nejvhodnější obutí boty s hřeby !!!**

<b>Délky a časy startu:</b>	<i>Kategorie</i>	<i>délka</i>	<i>převýšení</i>	<i>počet kontrol</i>	<i>čas startu prvního</i>
	D16A	1 700 m	85 m	11	11:10
	D18A	1 800 m	85 m	13	11:20
	D20A	1 900 m	80 m	16	11:40
	D21E	2 200 m	120 m	15	11:30
	H16A	2 100 m	90 m	16	11:10
	H18A	2 200 m	110 m	17	11:10
	H20A	2 400 m	125 m	15	11:40
	H21E	2 800 m	140 m	20	11:30
	D10N	3 500 m (2 200 m)	75 m	5	10:30
	D12C	1 800 m	75 m	11	10:50
	D14C	1 800 m	80 m	11	10:30
	D16C	1 700 m	80 m	11	10:30
	D18C	1 800 m	80 m	13	10:30
	D21A	2 000 m	90 m	15	11:00
	D21C	1 800 m	80 m	12	10:30
	D35C	1 900 m	80 m	16	10:40
	D45C	1 800 m	80 m	13	10:40
	D55C	1 700 m	80 m	12	10:40
	H10N	3 500 m (2 200 m)	75 m	5	10:30
	H12C	1 800 m	75 m	12	10:30
	H14C	1 800 m	85 m	12	10:50
	H16C	2 100 m	90 m	16	10:30
	H18C	2 200 m	110 m	17	10:30
	H21A	2 400 m	125 m	15	11:00
	H21C	2 300 m	115 m	14	10:30

H35C	2 400 m	120 m	15	10:40
H45C	2 200 m	110 m	17	10:40
H55C	2 200 m	100 m	18	10:40
P	1 800 m	75 m	12	11:10
HDR	3 500 m (2 200 m)	75 m	5	10:30

**Startovní čísla:** jsou připravena na startu. Závodníci si je odebírají formou samoobsluhy. Startovní čísla jsou připravena jen pro kategorie výkonnostní skupiny E a A (mimo H21A a D21A).

**Popisy:** všichni budou mít popisy kontrol k dispozici na startu závodu v druhém startovním koridoru a také na mapě.

**Povinné úseky:** značené oranžovobílými fáborky nebo koridory.  
 Start – začátek orientace 10 m  
 Povinný úsek na všech tratích 40 m podchod – značeno v mapě  
 Poslední kontrola – cíl 100 m  
 V prostoru závodu jsou umístěny 2 radiokontroly, ze kterých budou podávány informace o průběhu závodu.

**Časový limit:** 60 minut pro všechny kategorie.

**Uzavření cíle:** 13:30 hod.

**Výdej map:** cca ve 12:30 hod. v prostoru cíle.

**První pomoc:** v prostoru cíle.

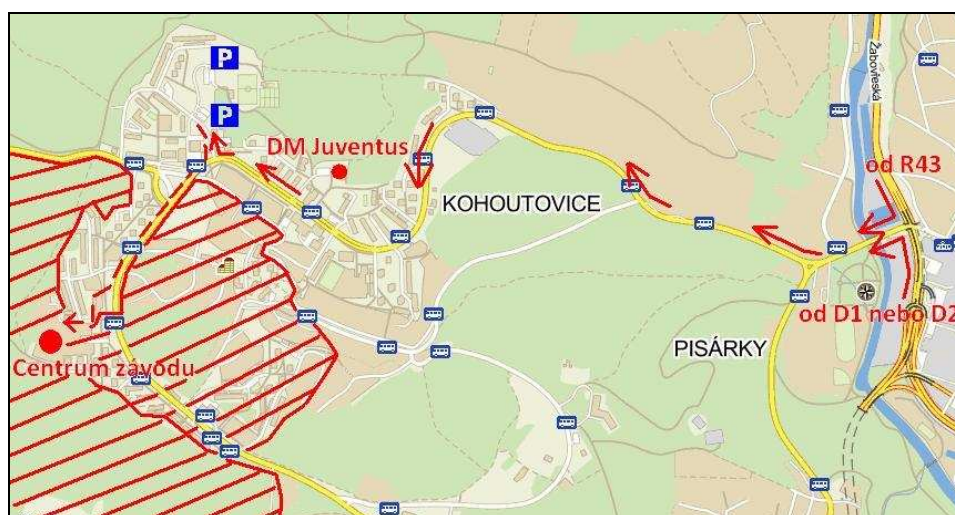
**Občerstvení:** v cíli voda. Na trati není občerstvovací stanice.

**Umývání:** ve škole ZŠ Pavlovská, na shromaždišti bude vyznačeno.

**WC:** v prostoru shromaždiště – ve škole, prosíme neznečišťujte okolí startu a cíle.

**Systém ražení:** elektronický systém Sportident – v případě poruchy použijte mechanické ražení do R políček na mapě.

**Parkování:** dle pokynů pořadatelů, příjezd na parkoviště bude značen od křižovatky „Hlinky“ viz plánek parkování. Parkování je zdarma.



# Český pohár štafet – Brno – Kohoutovice, 22. května 2010

- Centrum:** Brno – Kohoutovice, ZŠ Pavlovská.
- Mapa:** Dub Troják, 1 : 10 000, E = 5 m  
stav květen 2010  
revize: Matěj Klusáček  
rozměr mapy: A4  
Mapa je vodovzdorně upravena.  
Zvláštní symboly viz ukázka závodní mapy na následující straně.
- Popisy:** jsou umístěny na mapě, viz ukázka na následující straně.
- Předávka:** stejnosměrná dotekem. Odbíhající závodník odebírá mapu sám. Ukázková předávka proběhne 15 min před startem první vlny.
- Prostor závodu:** les západně od Kohoutovic.
- Popis terénu:** dobře průběžný, členitý terén s množstvím terénních detailů.

**Soupisky odevzdejte do 14:00 hod., jinak nebude štafeta připuštěna ke startu.**

**O výsledném umístění štafet rozhoduje pořadí na cílové čáře.**

<b>Délky a časy startu:</b>	<i>Kategorie</i>	<i>I. úsek</i>	<i>II. úsek</i>	<i>III. úsek</i>	<i>čas startu</i>
	DH12	2 200 m	2 200 m	2 200 m	16:20
	D18	4 400m	4 400 m	4 400 m	16:15
	D21	5 100 m	5 100 m	5 100 m	16:05
	H18	5 700 m	5 700 m	5 700 m	16:10
	H21	6 700 m	6 700 m	6 700 m	16:00
	D14	3 100 m	3 100 m	3 100 m	16:20
	D105	4 200 m	4 200 m	4 200 m	16:20
	H14	4 000 m	4 000 m	4 000 m	16:20
	H105	5 700 m	5 700 m	5 700 m	16:20
	D135	3 700 m	3 700 m	3 700m	16:20
	H135	5 400 m	5 400 m	5 400 m	16:20
	H165	4 600 m	4 200 m	4 600 m	16:20
	MIX	3 900 m	3 900 m	3 900 m	16:20

Kategorie H165 a H180 byly z důvodu malého počtu přihlášených týmu sloučeny.

<b>Startovní čísla:</b>	<i>Úsek</i>	<i>Označení čísel pro jednotlivé úseky</i>	<i>Označení úseku na mapě</i>
	I.	•	číslo štafety / 1
	II.	••	číslo štafety / 2
	III.	•••	číslo štafety / 3

<i>Kategorie</i>	<i>Čísla</i>	<i>Počet kontrol</i>	<i>Převýšení</i>
DH12	221 – 230	9	45 m
D18	151 – 180	19	200 m
D21	111 – 150	21	210 m
H18	71 – 110	24	240 m
H21	1 – 70	28	320 m
D14	191 – 200	12	150 m
D105	211 – 220	18	195 m
H14	181 – 190	14	155 m
H105	201 – 210	125	240 m
D135	241 – 250	16	185 m
H135	231 – 240	23	235 m
H165	251 – 255	20, 18, 20	200 m
MIX	256 – 270	16	225 m

- Časy vítězů:** předpokládané časy vítězů – viz Soutěžní řád soutěží sekce OB ČSOS.
- Povinné úseky:** značené oranžovobílými fáborky nebo koridory.  
Start – začátek orientace 180 m  
Poslední kontrola – cíl 100 m  
Divácký úsek (300 m) prochází shromaždištěm a je cca 500 až 2 000 m před cílem, závodníci již potom nebudou hlášeni rozhlasem.
- Časový limit:** 245 minut pro všechny kategorie.
- Uzavření cíle:** 19:00 hod.
- Vyhlášení výsledků:** v 18:30 hod. na shromaždišti.
- Výdej map:** po vyhlášení výsledků v prostoru cíle.
- První pomoc:** v prostoru cíle.
- Občerstvení:** v cíli každý závodník dostane vodu. Na trati není občerstvovací stanice.
- Umývání:** ve škole ZŠ Pavlovská, na shromaždišti bude vyznačeno.
- WC:** v prostoru shromaždiště – ve škole, prosíme neznečišťujte okolí startu a cíle.
- Zákaz vstupu do školy v závodní obuvi!!!**
- Systém ražení:** elektronický systém *Sportident* – v případě poruchy použijte mechanické ražení do R políček na mapě.
- Parkování:** dle pokynů pořadatelů, příjezd na parkoviště bude značen od křižovatky „Hlinky“ viz plánek parkování. Parkování je zdarma.



# Ubytování — Brno, z 22. na 23. května 2010

Při prezentaci obdržíte ubytovací poukázky. Ubytovacími poukázkami se prokážete na jednotlivých ubytovacích místech.

## BRNO

### *Tělocvična*

ubytování v tělocvičně ZŠ Pavlovská. Ubytování budou jen ti závodníci, kteří si ubytování objednali! Bude kontrolováno!

***Prosíme, přezouvejte se v místech k tomu určených !!***


Tělocvična bude otevřena v sobotu od 9<sup>30</sup> hod. V neděli je nutné vyklidit tělocvičnu do 8<sup>00</sup> hod.

### *Internát*

v Domově mládeže Juventus v Brně – Kohoutovicích. Při prezentaci získáváte průkazky, které vám umožní vstup na ubytování. Při odchodu prosím složte použité prádlo na postel. Internát bude otevřen v sobotu od 14<sup>00</sup> hod.



Brno – Kohoutovice



Babice u Rosic



VOVRYŠ CZ  
váš základní tábor



www.H5Hsport.cz



Reklamní grafické studio



Badger Meter



T-MAPY



# Český pohár štafet – Babice u Rosic, 23. května 2010

- Centrum:** fotbalové hřiště v obci Babice, značeno z místa parkování.
- Mapa:** Ferdinand, 1 : 10 000, E = 5 m  
stav jaro 2010  
mapoval: Jiří Juráš Zelinka  
rozměr mapy: A4  
Mapa je vodovzdorně upravena.  
Zvláštní symboly viz ukázkou závodních map.
- Popisy:** jsou umístěny na mapě, viz ukáзка na následující straně.
- Předávka:** protisměrná dotekem. Odbíhající závodník odebírá mapu sám. Ukázková předávka proběhne 15 min před startem první vlny.
- Prostor závodu:** veškerý les v okolí centra závodů.
- Popis terénu:** smíšený mírně členitý les s množstvím terénních detailů. Místy zarostlý se sníženou viditelností.

**Soupiscky odevzdejte v sobotu do 23:59 hod. na „obhaná“, nebo nouzově v neděli do konce prezentace, jinak nebude štafeta připuštěna ke startu.**

**O výsledném umístění štafet rozhoduje pořadí na cílové čáře.**

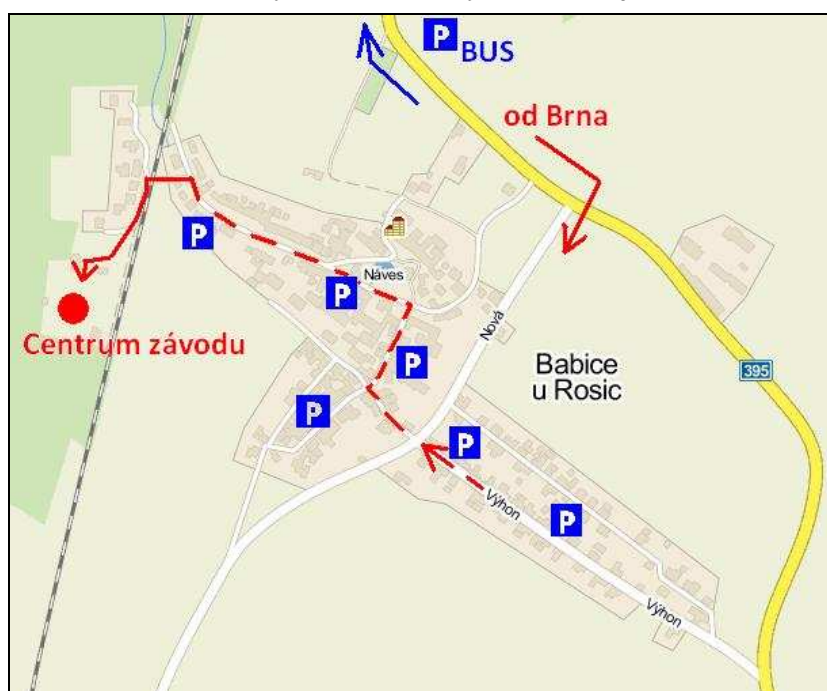
Délky a časy startu:	Kategorie	I. úsek	II. úsek	III. úsek	čas startu
	DH12	2 400 m	2 400 m	2 400 m	9:50
	D18	4 600m	4 600 m	5 200 m	9:45
	D21	5 400 m	5 400 m	6 000 m	9:35
	H18	6 000 m	6 000 m	6 500 m	9:40
	H21	7 200 m	7 200 m	7 700 m	9:30
	D14	3 000 m	3 000 m	3 000 m	9:50
	D105	4 300 m	4 300 m	4 900 m	9:50
	H14	3 200 m	3 200 m	3 200 m	9:50
	H105	5 800 m	5 800 m	5 800 m	9:50
	D135	3 700 m	3 700 m	4 200 m	9:50
	H135	5 400 m	5 400 m	5 400 m	9:50
	H165	4 700 m	4 400 m	4 700 m	9:50
	MIX	4 700 m	4 400 m	4 700 m	9:50

Startovní čísla:	Úsek	Označení čísel pro jednotlivé úseky	Označení úseku na mapě
	I.	•	číslo štafety / •
	II.	••	číslo štafety / ••
	III.	•••	číslo štafety / •••

Kategorie	Čísla	Počet kontrol	Převýšení
DH12	221 – 230	9	105 m
D18	151 – 180	16, 16, 17	225 m
D21	111 – 150	18, 18, 19	245 m
H18	71 – 110	20, 20, 21	260 m
H21	1 – 70	23, 23, 24	295 m
D14	191 – 200	11	120 m
D105	211 – 220	15, 15, 16	210 m
H14	181 – 190	13	120 m
H105	201 – 210	18	260 m
D135	241 – 250	13, 13, 14	165 m
H135	231 – 240	17	215 m
H165	251 – 255	18, 16, 18	205 m
MIX	256 – 270	18, 16, 18	205 m

**Časy vítězů:** předpokládané časy vítězů – viz Soutěžní řád soutěží sekce OB ČSOS.

- Povinné úseky:** značené oranžovobílými fáborky nebo koridory.  
 Start – začátek orientace 280 m  
 Poslední kontrola – cíl 150 m  
 Veřejná kontrola s povinným úsekem (200m) je cca 500 – 700 m před cílem, závodníci již potom nebudou hlášeni rozhlasem.
- Časový limit:** 300 minut pro všechny kategorie.
- Uzavření cíle:** 14:30 hod.
- Vyhlášení výsledků:** ve 12:15 hod. v prostoru cíle.
- Výdej map:** po vyhlášení výsledků v prostoru cíle.
- První pomoc:** v prostoru cíle.
- Občerstvení:** v cíli každý závodník dostane vodu. Na trati není občerstvovací stanice.
- Umývání:** v prostoru shromaždiště hasičské auto s vodou.
- WC:** v prostoru shromaždiště TOI-TOI.
- Systém ražení:** elektronický systém Sportident – v případě poruchy použijte mechanické ražení do R políček na mapě.
- Parkování:** v obci Babice (viz plánek) na místních komunikacích podle pokynů pořadatele, autobusy vyloží závodníky na návsi a odjedou parkovat na parkoviště firmy ADOSA v Zastávce u Brna. Cesta na shromaždiště 500 až 1 200 metrů, vyznačena fáborky. Parkování je zdarma.



## M ČR v nočním OB 2011

Líbily se vám námi pořádané závody?

Přijďte opět do okolí Brna **16. a 17. dubna 2011**, kdy budeme pořádat nočním mistrovství. Centrum závodu je v Ruprechtově na Dražanské vrchovině. Čekat na vás bude víkend plný OB – štafety, noční mistrovství, sprint a krátká trať.

Správný směr přejí pořadatelé

Z

SK Žabovřesky Brno

